





**ЭТНОГРАФИЧЕСКАЯ ЭКСПЕДИЦИЯ  
П.Е. ОСТРОВСКИХ  
В ВЕРХОВЬЯ ЕНИСЕЯ  
1897 год**



---

Выполнили: студенты КГПУ им. В.П. Астафьева  
Команда “Масштабные личности”

---



## Общие сведения

<b>Организатор:</b>	Императорское Русское Географическое Общество (ИРГО)
<b>Руководитель:</b>	Пётр Евгеньевич Островских
<b>Состав:</b>	3 человека: П.Е. Островских, М. Райков, проводник Самсон Райков
<b>Даты:</b>	10 июля — 18 сентября 1897 года (выезд из Минусинска — прибытие в Санкт-Петербург)
<b>Район исследований:</b>	Тоджинский хошун Урянхайской земли (северо-восток современной Тувы)

**Объект изучения:**

Тувинцы-тоджинцы (саянцы)

# Цель и задачи экспедиции

## Основная цель:

Сбор и систематизация этнографического материала, характеризующего культуру, быт и верования тувинцев-тоджинцев Тоджинского хошуна Урянхайского края.

## Задачи экспедиции:

1. **Провести антропологические наблюдения** — описать физический тип и внешние особенности тувинцев-тоджинцев.
2. **Собрать лингвистический материал** — зафиксировать лексику и особенности местного говора.
3. **Изучить религиозные верования** — исследовать шаманские практики и степень распространения буддизма.
4. **Сформировать этнографические коллекции** — приобрести предметы быта, одежды и культа для музейных собраний.
5. **Задokumentировать экспедиционный материал визуально** — выполнить фотографическую фиксацию объектов и явлений.

# Общая схема маршрута экспедиции



# ЭТАП 1: ОТ МИНУСИНСКА ДО ВЕРХНЕ-КУЖЕБАРОВСКОГО (10–14 июля 1897 года)

**10 июля** — выезд из Минусинска

**11 июля (ночь)** — начало пути по Минусинской низменности вдоль реки Ои

## **Ключевые точки:**

— Село Каратузское (ок. 100 вёрст от Минусинска)

— Переправа через реку Амыл (паром, 5 вёрст от Каратузского)

**14 июля** — Село Верхне-Кужебаровское (40 вёрст от Каратузского)

*«Здесь заканчивается населенная местность и начинается тайга»*



*Рис. 1 Река Оя*

## ЭТАП 2: ВХОЖДЕНИЕ В САЯНСКУЮ ТАЙГУ (14–15 июля)

**14 июля (день)** — выезд из Верхне-Кужебаровского

- Подъём по болотистой тропе через густой лес
- Речка Красная (12 вёрст от села)
- Движение вдоль Амыла, переезд через старицы
- Ночлег — первое зимовье (постоялый двор золотопромышленников)

**15 июля**

- Переправа на левый берег Амыла
- Покупка овса
- 10 вёрст в гору по сплошному болоту (самый тяжёлый участок)
- Выход на поляны — вид на Минусинский округ и Саянские горы
- Днёвка на прииске (отдых лошадей, знакомство с добычей золота)

## ЭТАП 2: ПЕРЕВАЛ ЧЕРЕЗ ХРЕБЕТ АЛЛАЙАК (16–17 июля)

### 16 июля

- Подъём на таскыл Чокур (Пестрый)
- Спуск к Амылу, проезд мимо отвесных скал
- Урочище Семиречье (впадение 7 речек в Амыл)
- Переезд вброд на правый берег Амыла
- Ночлег у речки Колны

### 17 июля — КЛЮЧЕВОЙ ДЕНЬ

- Переправа у устья Колны на левый берег
- Подъём на хребет Аллаийак (водораздел Амыла и Систикема, госграница)
- Вечер — въезд в «землю саянцев» (территория, подконтрольная Китаю)
- Ночлег у заброшенного прииска

## ЭТАП 3: В ЗЕМЛЕ САЯНЦЕВ (ТОДЖИНСКИЙ ХОШУН) (18–23 июля)

**18 июля** — Прибытие на прииск Н.И. Барташова (днёвка)

**19 июля** — Ильинский прииск г-жи Шафир

**19 июля** (ночлег) — Устье речки Алгайка

**20–22 июля** — Движение по болотистой низине вдоль Систикема

**22 июля** — ПЕРВАЯ ВСТРЕЧА С САЯНЦЕМ

**23 июля** — УСТЬЕ РЕКИ СИСТИКЕМ (ГЛАВНАЯ БАЗА)

- Торговое заведение братьев Скобелевых
- Заведение купца Сафьянова (приказчик Зариф Насыров)



*Рис.2 Качинская степь*

## ЭТАП 3: ПЕРВЫЕ ЭТНОГРАФИЧЕСКИЕ НАБЛЮДЕНИЯ (25–27 июля)


**25 июля** — Поездка в ближайший улус саянцев (15 вёрст от устья Систикема, по дороге к р. Камсере)

**26 июля** — Посещение всех юрт улуса

- Вечер: КАМЛЕНИЕ ШАМАНА
- Описание костюма
- Отличия от минусинских шаманов

**27 июля** (утро) — Возвращение к Скобелевым

**27 июля** (вечер) — М. Райков самостоятельно едет в другой улус (8 вёрст от устья Систикема)



*Рис. 3 Кочевная юрта.  
Улуг-Кэм*



*Рис. 4 Таджинский шаман*

## ЭТАП 4: К ОЗЕРУ ТОДЖИ-КУЛЬ (30 июля – 1 августа)

**30 июля** — Выезд от Скобелевых вверх по р. Бий-Хем

- Сильный ветер, опасность падающих деревьев
- Ночлег в 25 верстах от устья Систикема

**31 июля** — Река Камсара

- Ночлег на берегу Бий-Хем

**1 августа** — Движение по берегу Бий-Хем

- Появление безлесных участков
- Переправа через речку Икем
- Проезд мимо сенокоса заведения Садовского
- Прибытие в заведение Садовского (устье реки Тогракем)



*Рис. 5 12-летний сын казака Садовского и наемный рабочий*

## ЭТАП 4: БУДДИЙСКИЙ МОНАСТЫРЬ ТОДЖИНСКОГО ХОШУНА (4–6 августа)

**4 августа** — Поездка в буддийский монастырь (курэ) (8 вёрст от устья Тогракема, левый берег Бий-Хем)

**6 августа** — Поездка в монастырь для наблюдения главной части праздника

- Религиозный танец масок (цам)
- Вынос бурханов
- Торжественное шествие вокруг монастыря
- Скачки
- Национальная борьба



*Рис. 6 Урянхайский борец в специальном костюме*

## ЭТАП 4: У МОНАСТЫРЯ И ОЗЕРО ТОДЖИ-КУЛЬ (6–11 августа)

**6–11 августа** — Проживание в палатке недалеко от монастыря

**11 августа** — Переезд через Бий-Хем на лодке

### **Поездка к озеру Тоджи-куль:**

- Сбились с дороги
- Перевалили хребет Толбул без тропы
- Прибытие на озеро Тоджи-куль
- Ночлег на берегу в истоке реки Тогракем
- **КРАЙНЯЯ ТОЧКА МАРШРУТА**
- Возвращение в заведение Сафьянова



*Рис. 7 Русское заведение в урянхайском краю*

## ЭТАП 5: ВОЗВРАЩЕНИЕ (16 августа – 18 сентября)

**16 августа** — Выезд от Таланджана Насырова

Прибытие — Заведение Садовского на устье р. Тогракема  
В заведении Садовского М. Райков расстался с П.Е. Островских

**18 сентября 1897 года** — М. Райков прибыл в САНКТ-ПЕТЕРБУРГ



*Рис. 8 Русские торговцы в Урянхайском крае. Казак С.Ф Скобьев с семьей.*

# НАУЧНЫЕ РЕЗУЛЬТАТЫ ЭКСПЕДИЦИИ

## Часть 1: Этнографические коллекции

### **СОБРАННЫЕ МАТЕРИАЛЫ:**

#### **1. Предметы материальной культуры:**

- Одежда, утварь, орудия труда тувинцев-тоджинцев
- Культовые принадлежности

#### **2. Уникальные зарисовки:**

- Образцы тувинских тамг (родовых знаков)
- Орнаменты



*Рис. 9 Седло с китайским чепраком и с серебряной монгольской чеканкой*

# НАУЧНЫЕ РЕЗУЛЬТАТЫ ЭКСПЕДИЦИИ

## Часть 2: Фотографии и отчёты

### **ФОТОГРАФИЧЕСКИЕ МАТЕРИАЛЫ:**

- Альбом «Путешествия П.Е. Островских на Енисей в 1894 и 1897 годах»
- Антропологические типы тоджинцев
- Быт и занятия населения
- Пейзажи Саян и Тоджи

### **Особо ценные кадры:**

- Три снимка прохождения плота через порог на реке Ут

### **НАУЧНЫЕ ПУБЛИКАЦИИ:**

- «Краткий отчёт о поездке в Тоджинский хошун урянхайской земли» (СПб., 1898)
- Опубликован в «Известиях Императорского Русского Географического Общества»
- Содержит детальное описание маршрута и наблюдений

# НАУЧНОЕ ЗНАЧЕНИЕ ЭКСПЕДИЦИИ

## **1. Фиксация уникального исторического момента**

- Зафиксировано сосуществование традиционного шаманизма и проникающего буддизма
- Отражён переходный период в культуре тувинцев-тоджинцев

## **1. Первое систематическое описание**

- Составлена подробная характеристика быта, верований и социального устройства
- Описаны антропологические типы коренного населения

## **1. Сохранение культурного наследия**

- Собранные предметы вошли в музейные собрания России и Европы
- Фотографии стали визуальными свидетельствами исчезнувшего мира

## **1. Основа для дальнейших исследований**

- Детальный маршрут позволяет реконструировать путь экспедиции
- Материалы востребованы в современных научных работах



Рис. 10 Типы качинцев.  
Молодой качинец Чертков



Рис. 11 Бубен шамана Сольберека.  
Наружная сторона